



Informace o pozemku

Parcelní číslo:	778/13 
Obec:	Starý Jičín [599905] 
Katastrální území:	Jičína [659622]
Číslo LV:	10001
Výměra [m ²]:	446
Typ parcely:	Parcela katastru nemovitostí
Mapový list:	KMD
Určení výměry:	Graficky nebo v digitalizované mapě
Způsob využití:	ostatní komunikace
Druh pozemku:	ostatní plocha



Vlastníci, jiní oprávnění

Vlastnické právo

Podíl

Obec Starý Jičín, č. p. 133, 74231 Starý Jičín

Způsob ochrany nemovitosti

Název

chráněná ložisková území

Seznam BPEJ

Parcela nemá evidované BPEJ.

Omezení vlastnického práva

Typ


Věcné břemeno zřizování a provozování vedení

Jiné zápisy

Typ

Změna výměr obnovou operátu

 Řízení, v rámci kterých byl k nemovitosti zapsán cenový údaj (celkem 0)

Nemovitost je v územním obvodu, kde státní správu katastru nemovitostí ČR vykonává [Katastrální úřad pro Moravskoslezský kraj, Katastrální pracoviště Nový Jičín](#) 

Zobrazené údaje mají informativní charakter. Platnost dat k 02.04.2025 13:00.